



TIPOLOGIA DEI RISCHI

La tipologia del rischio nel Comune di Arcevia si può identificare in tre categorie: **rischio sismico**, vedi eventi avvenuti nel 1972, 1978, 1984 e 1997 fortunatamente non distruttivi, con epicentro al di fuori dei confini comunali, e

rischio frane

a causa di un territorio in prevalenza collinare, a tutt'oggi manifestatisi in alcune località (S.G.Battista, Montefortino, Loretello, Ripalta) con eventi di lieve entità dovuti alla conformazione geologica del terreno ed alle infiltrazioni di acqua e

rischio incendi

a causa di abbondanti boschi e boscaglie sparsi su tutto il territorio.

PIANO DI EMERGENZA COMUNALE

L'Ufficio Tecnico Comunale sulla base delle direttive del "**Metodo Augustus**" (così denominato in omaggio alle riflessioni del primo Imperatore Romano), realizzato dal Dipartimento di Protezione Civile Nazionale, ha redatto un

Piano di Emergenza Comunale

per fronteggiare l'emergenza sul territorio arceviese in caso di calamità.

Tale Piano, aggiornato periodicamente, consente di fornire:

informazioni sulle caratteristiche della conformazione territoriale, finalizzate all'individuazione di zone a rischio e all'elaborazione di eventuali scenari di danno causati da possibili eventi sismici o smottamenti;

informazioni sull'organizzazione e sulla struttura del pronto intervento, centri di accoglienza, vie di comunicazione, servizi sanitari, strutture operative, risorse umane e risorse tecnologiche;

informazioni sull'attivazione della macchina di protezione civile in caso di emergenza e sulla pianificazione dei servizi di soccorso e di assistenza in emergenza alle popolazioni colpite.

ELABORATI GRAFICI PIANO DI EMERGENZA COMUNALE

Di seguito è possibile scaricare e consultare gli elaborati grafici del PIANO DI EMERGENZA COMUNALE in formato PDF.

- [Tav. 01: Quadro d'insieme del Capoluogo](#) [Mb. 1,8]
- [Tav. 02: Quadro d'insieme del Capoluogo - individuazione zone di attesa ecc.](#) [Mb. 2,4]

- [Tav. 03: Aree a rischio sismico e frane](#) [Mb. 1,0]
- [Tav. 04: Aree boschive](#) [Mb. 6,0]
- [Tav. 05: Fascia d'interfaccia punti sensibili, edifici strategici, viabilità, infrastrutture](#) [Mb. 9,5]
- [Tav. 06: Planimetria generale - zona Ovest](#) [Mb. 2,1]
- [Tav. 07: Planimetria generale - zona Castiglioni](#) [Kb. 431]
- [Tav. 08: Planimetria generale - zona Montefortino, Sasso Cupo, Costa](#) [Mb. 1,1]
- [Tav. 09: Planimetria generale - zone Montale, Piticchio](#) [Kb. 424]
- [Tav. 10: Planimetria generale - zone Magnadorsa, Colleaprico](#) [Mb. 2,1]
- [Tav. 11: Planimetria generale - zone Collina Piticchio, Ripalta](#) [Kb. 615]
- [Tav. 12: Planimetria generale - zone Arcevia, San Giovanni Battista](#) [Mb. 4,6]
- [Tav. 13: Planimetria generale - zone Arcevia, Piticchio](#) [Mb. 4,9]
- [Tav. 14: Planimetria generale - zone Arcevia capoluogo](#) [Mb. 7,6]
- [Tav. 15: Punti antincendio](#) [Mb. 4,1]
- [Piano di Emergenza Comunale](#)
- [DGM n.162 del 21.12.2012](#)

ELENCO RECAPITI TELEFONICI

Funzione Tecnica e di Pianificazione:

Il referente: Ufficio Tecnico Tel. 0731-98.99.216/ 0731.98.99.215/ 0731-98.99.214
Cell. 335-81.79.105 / 335-81.79.222 / 335-81.79.132

Funzione Sanità, Assistenza Sociale e Veterinaria:

Il referente: Guardia Medica e distretto Tel. 0731 – 9223 0731–9215

Funzione Volontariato:

Il referente: 334-31.30.608

Funzione Materiali e mezzi:

Il referente: Ufficio Tecnico Tel. 0731-98.99.216/ 0731.98.99.215
Cell. 335-81.79.105 / 335-81.79.222 / 335-81.79.132

Funzione Servizi essenziali ed attività scolastiche:

Il referente: Serv. Scuola, Cultura Turismo Tel./Fax. 0731-98.45.61

Funzione Censimento danni, persone, cose:

Il referente: Ufficio Tecnico Tel. 0731-98.99.216/ 0731.98.99.215/ 0731-98.99.214
Cell. 335-81.79.105 / 335-81.79.222 / 335-81.79.132

Funzione Strutture operative locali e viabilità:

Il referente: Polizia Municipale Tel. 0731-98.99.212
Cell. 366-31.59.279

Funzione Telecomunicazioni:

Il referente: Ufficio Tecnico Tel. 0731-98.99.216/ 0731.98.99.215
Cell. 335-81.79.105 / 335-81.79.222

Funzione Assistenza alla popolazione:




Il referente: Ufficio Tecnico Tel. 0731-98.99.216

[ALTRI ENTI](#)

ADESIONE AL GRUPPO COMUNALE di VOLONTARIATO di PROTEZIONE CIVILE

- [Modello di domanda](#)

RECAPITI TRAMITE E-MAIL

- Ufficio Tecnico Comunale: **f.guidarelli** 
arceviaweb.it / r.vagni 
arceviaweb.it
- Referente Gruppo Protezione Civile Arcevia: **prot.civ.arcevia** 
virgilio.it

SEGUI LA PROTEZIONE CIVILE ARCEVIA SU FACEBOOK

- Facebook - Protezione Civile Arcevia